

PRO
SUD

Localisation Sud

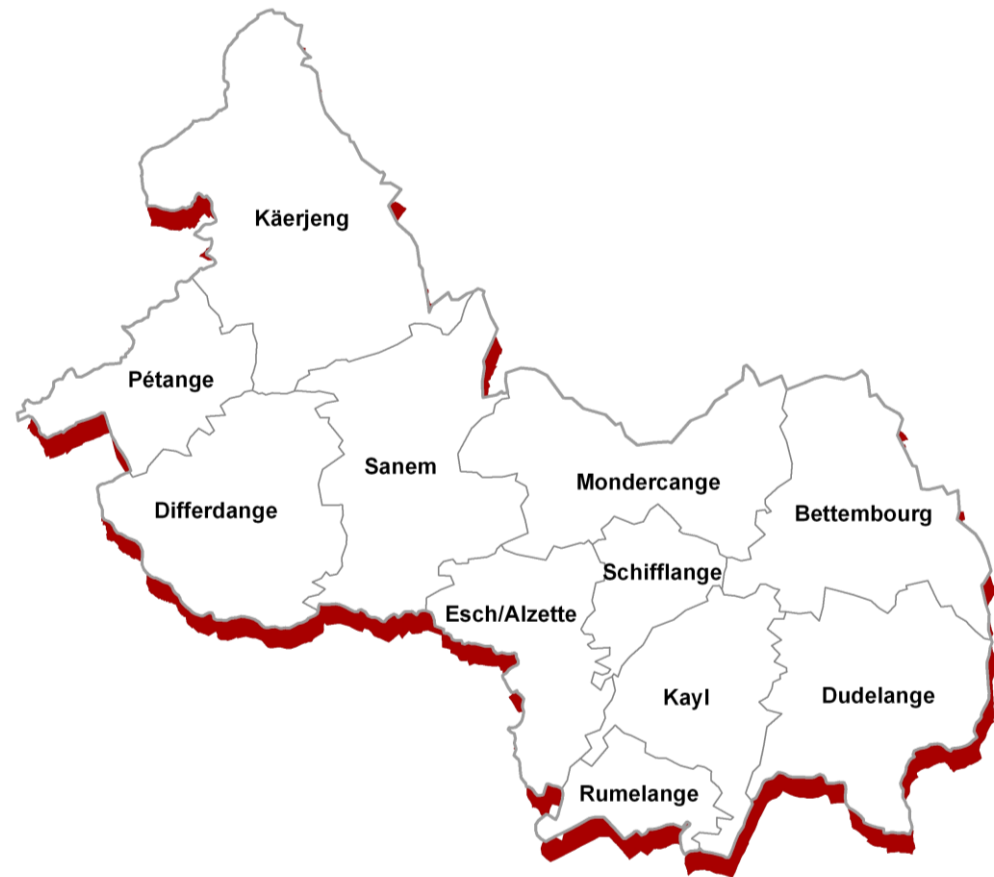
PRO
SUD

Situation géographique

LA RÉGION SUD : LOCALISATION

La Région Sud constitue une des six régions d'aménagement définies dans le programme directeur de l'aménagement du territoire arrêté par décision du Gouvernement en Conseil en 2003. Suite à la fusion de Bascharage et de Clemency en 2012 sous le nom de Käerjeng, la Région Sud compte désormais 11 communes. D'autres fusions ont eu lieu ces dernières années au Grand-Duché qui recense aujourd'hui 106 communes.

La Région Sud est la plus petite des régions luxembourgeoises en superficie mais son poids en terme démographiques et d'emplois n'en demeure pas moins important. On y retrouve les plus grandes villes du pays, après la capitale. Esch-sur-Alzette est le second centre urbain du Grand-Duché derrière Luxembourg-Ville. La collectrice (A13) et la nationale 31 sont les axes structurants de ce territoire traversé également par l'A3 et l'A4. Huit communes sur les onze sont frontalières avec la Belgique ou la France offrant une dynamique territoriale stratégique particulière.



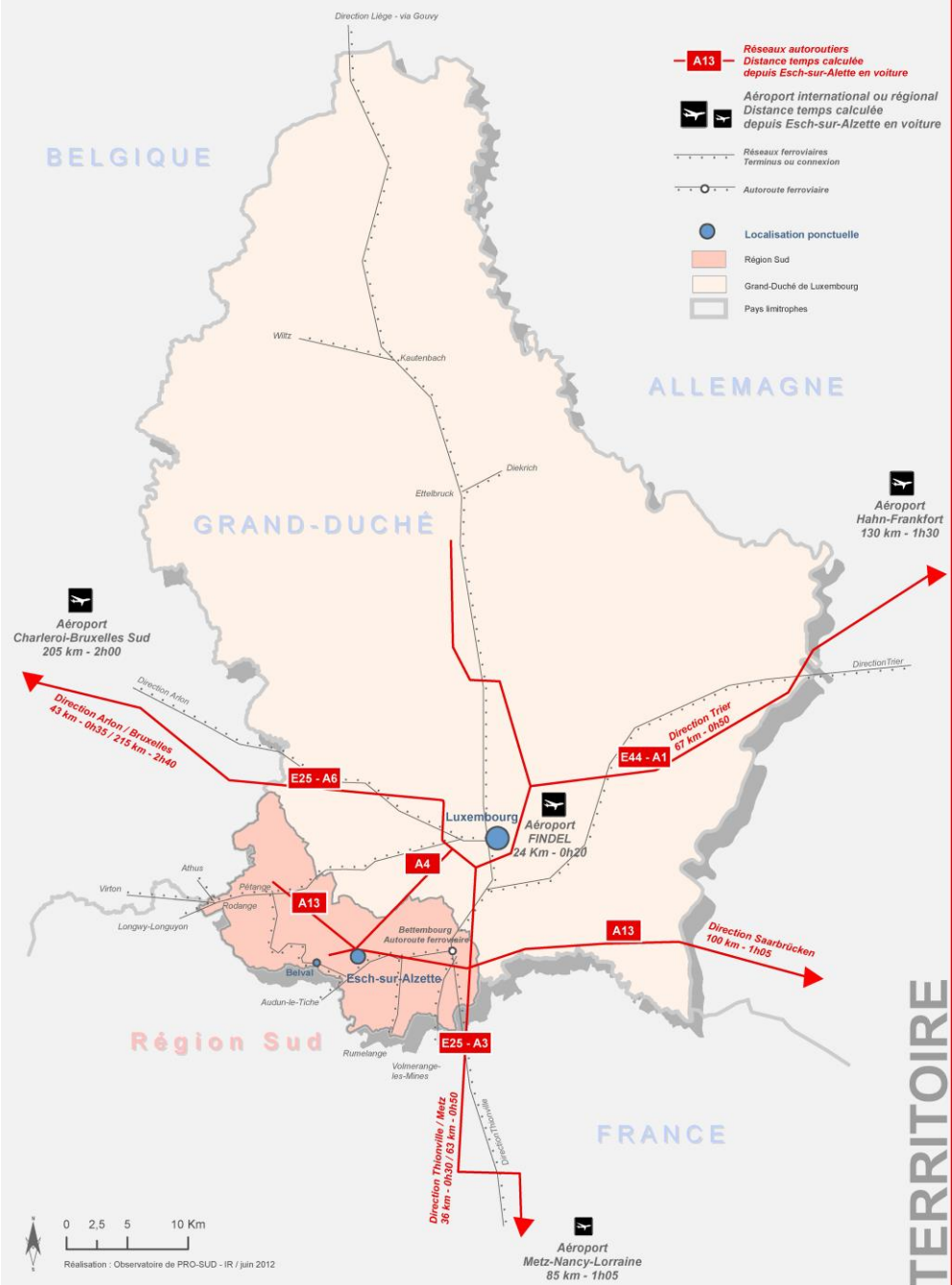
Les régions d'aménagement et les 106 communes luxembourgeoises



TERRITOIRE

Réalisation : Renior

ACCESSIBILITÉ DE LA RÉGION SUD



Réalisation : Observatoire de PRO-SUD - IR / juin 2012

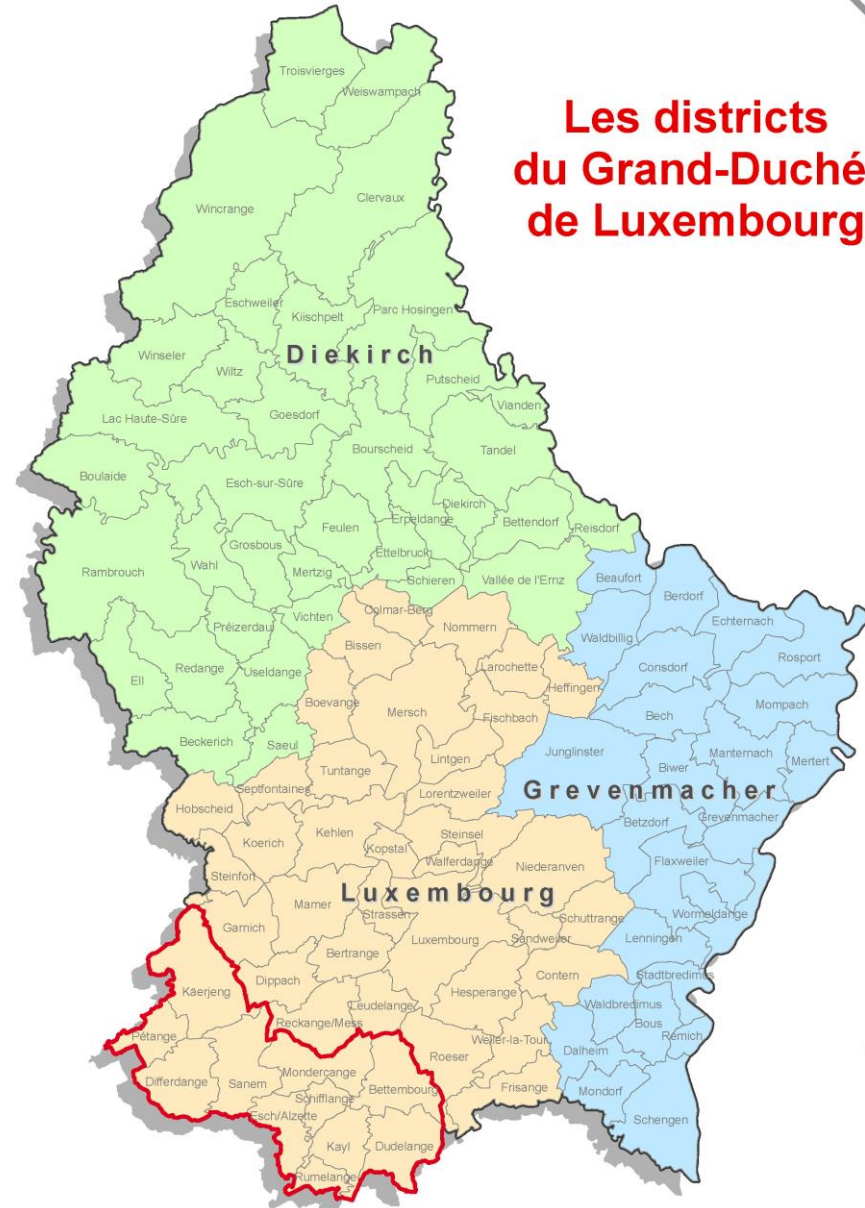
TERRITOIRE

Les cantons du Grand-Duché de Luxembourg



Syndicat PRO-SUD

Les districts du Grand-Duché de Luxembourg



Syndicat PRO-SUD

RÉGION SUD DU LUXEMBOURG & TERRITOIRES VOISINS

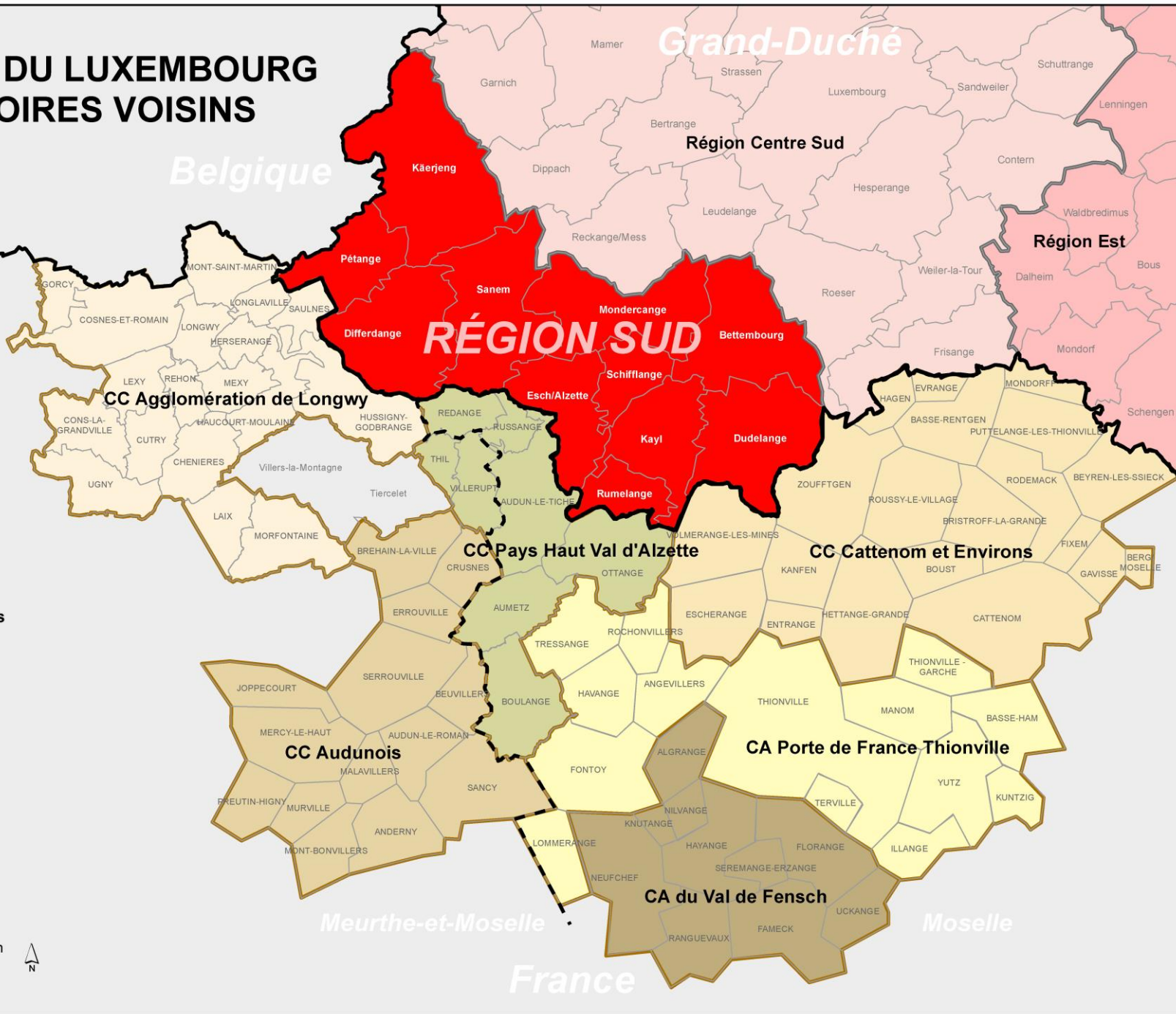

Régions luxembourgeoises

- Région Sud
- Région Est
- Région Centre Sud

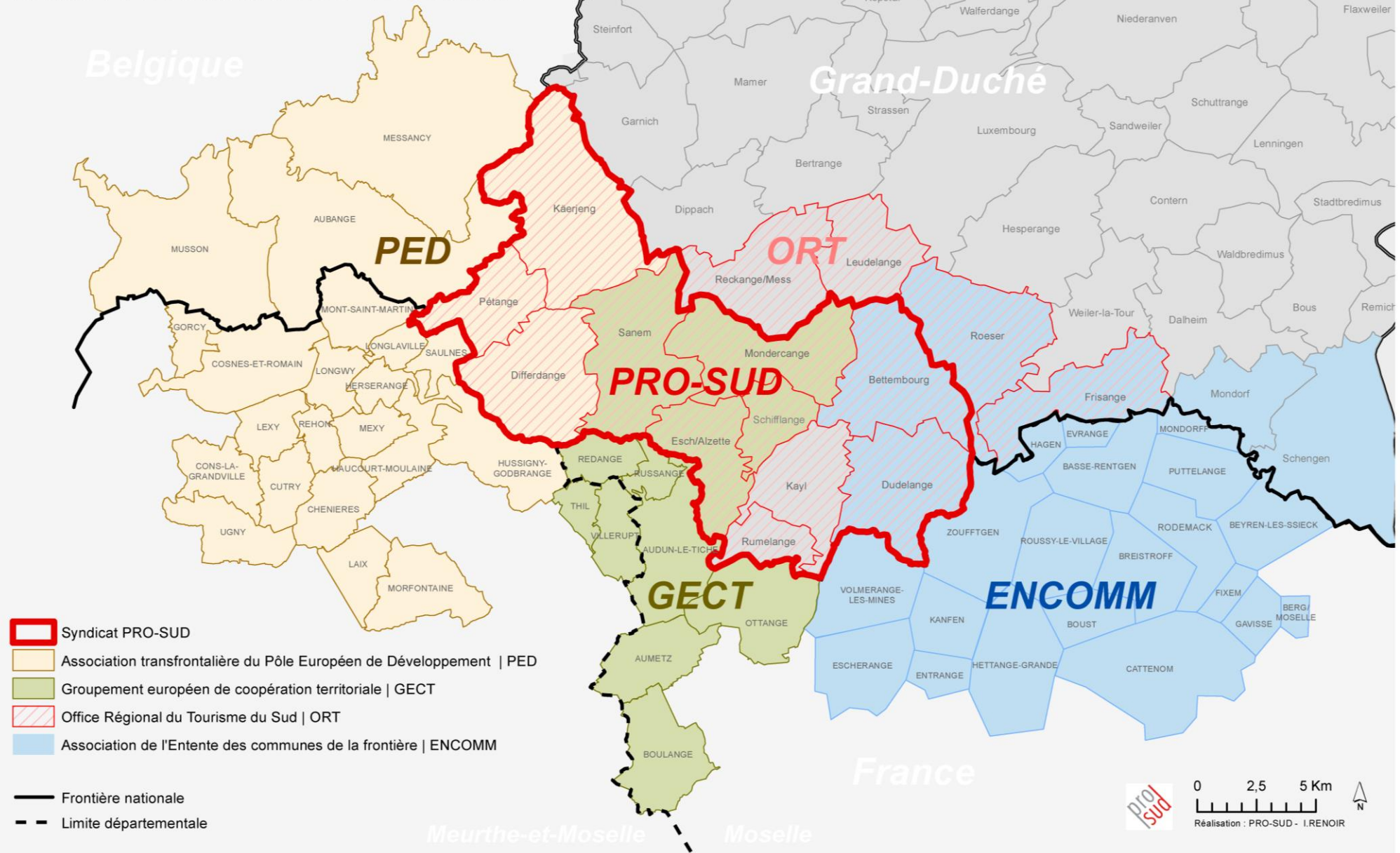
Communautés de communes ou d'agglomération françaises

- CA Porte de France Thionville
- CA du Val de Fensch
- CC Agglomération de Longwy
- CC Audunois
- CC Cattenom et Environs
- CC Pays Haut Val d'Alzette

- Frontière nationale
- Limite départementale



PRO-SUD & STRUCTURES AGISSANT DANS LE DOMAINE DU TOURISME

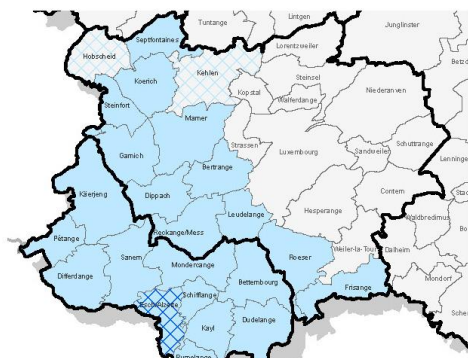


Les syndicats de communes liés à une gestion environnementale et à la gestion de l'eau



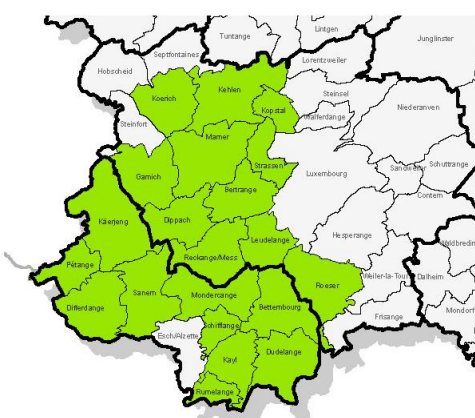
- SIDOR** (Red outline): Syndicat intercommunal pour la gestion des déchets ménagers et déchets assimilables
- SIVIC** (Purple): Syndicat intercommunal à vocation écologique (Compostage - Centre de recyclage)
- STEP** (Orange): Syndicat intercommunal pour l'exploitation de la station d'épuration de Bettembourg et pour la réalisation de toutes activités de recyclage et de gestion écologique
- SYCOSAL** (Green diagonal lines): Syndicat intercommunal pour la salubrité publique (Ramassage de déchets)
- MINETT-KOMPOST** (Pink dotted): Syndicat intercommunal pour l'exploitation d'un centre de compostage régional à Mondorlange

SES Syndicat des eaux du Sud (eau potable)



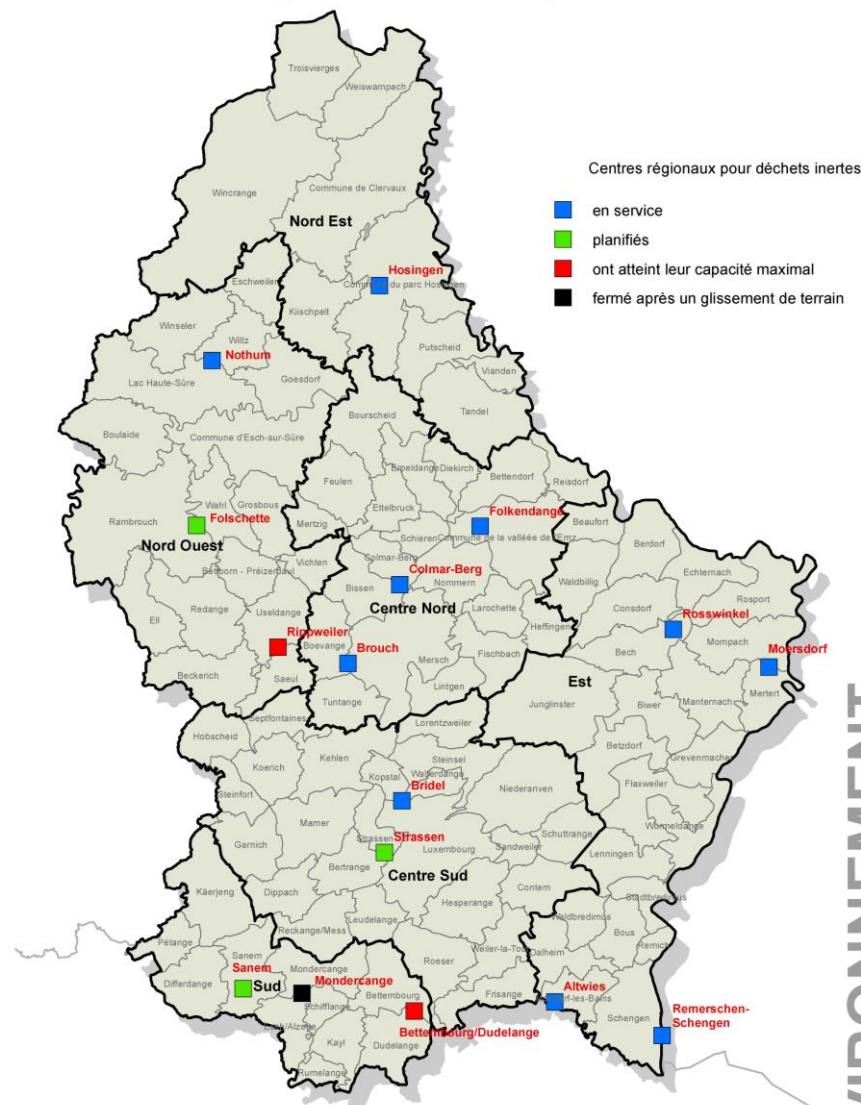
- commune membre SES et disposant de ressources propres
- communes raccordées SES, non membres et disposant de ressources propres

SICONA OUEST Syndicat intercommunal pour la Conservation de la Nature



Réseau des centres régionaux pour déchets inertes

(Situation avril 2014)



Centres régionaux pour déchets inertes

- en service
- planifiés
- ont atteint leur capacité maximale
- fermé après un glissement de terrain



ENVIRONNEMENT

Réalisation: Observatoire de PRO/SUD - IP / avril 2014
Source: Luxemburger Wort - Samedi 12 avril 2014 - page 4