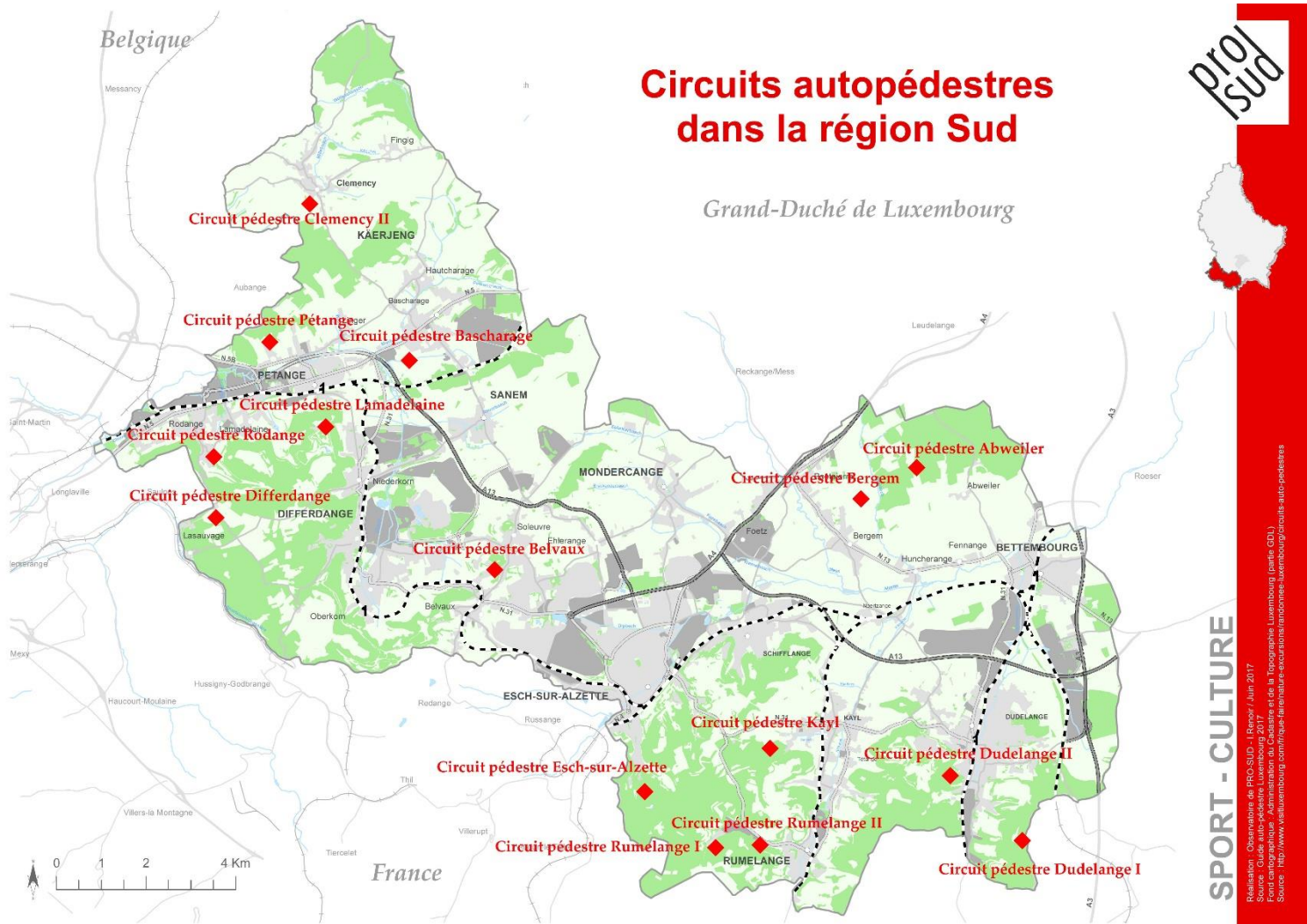


RUNDWANDERWEGE SUD

(Quelle : Guide auto-pédestre Luxembourg 2017)



Projet SUD





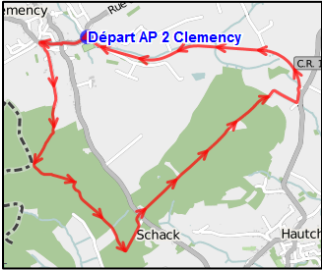



SPORT - CULTURE

Publication : Observatoire de PRO SUD - I. Becker, Juin 2017
Source : Guide auto-pédestre Luxembourg 2017
Fond cartographique : Administration du Cadastre et de la Topographie Luxembourg (partie GDL)
Sources : <http://www.villuluxembourg.com/fr/areas-faillennature-scurations/andonnees-luxembourg/circuits-auto-pedestres>

Ort	Distanz (km)	Schwierigkeitsgrad	Kartenausschnitt	Foto
Abweiler	10,8	leicht		
Bascharage	9	leicht		









RUNDWANDERWEGE SUD

(Quelle : Guide auto-pédestre Luxembourg 2017)

Ort	Distanz (km)	Schwierigkeitsgrad	Kartenausschnitt	Foto
Belvaux	9,3	mittel		
Bergem	7,3	leicht		
Clemency	8,5	leicht		
Differdange	10,7	mittel		




RUNDWANDERWEGE SUD

(Quelle : Guide auto-pédestre Luxembourg 2017)

Ort	Distanz (km)	Schwierigkeitsgrad	Weg	Foto
Dudelange I	10,3	leicht		
Dudelange II	8,2	leicht		
Esch/Alzette	7,6	leicht		
Kayl	6,2	leicht		

RUNDWANDERWEGE SUD

(Quelle : Guide auto-pédestre Luxembourg 2017)

Ort	Distanz (km)	Schwierigkeitsgrad	Weg	Foto
Lamadelaine	10,8	leicht		
Pétange	8,6	leicht		
Rodange	8,3	leicht		
Rumelange I (gehört zu den Top 5 des Landes)	8,9	mittel		
Rumelange II	8,3	leicht	